





**24. Workshop  
Kommunale  
Geoinformationssysteme  
4. März 2020**



1

## KGIS-Themen

**Kommunale Umsetzung des  
Onlinezugangsgesetzes**

**Fernerkundung und Planung**


**Katastrophen und Kritische  
Infrastruktur**

**Themen  
der Zukunft**

© Copyright IKGIS

24. Workshop Kommunale Geoinformationssysteme 2020


Folie 2



2

# Kommunale Umsetzung des Onlinezugangsgesetzes

© Copyright IKGIS



Quelle: www.it-planungsrat.de

24. Workshop Kommunale Geoinformationssysteme 2020

Folie 3



3

# Kommunale Umsetzung des Onlinezugangsgesetzes

© Copyright IKGIS

## Vorstellung der Fernsignaturlösung sign-me am Beispiel des Förderportals Thüringen

entfällt wegen Reiseverbot für den Referenten aufgrund Corona

## Umsetzung des OZG in der Metropolregion Rhein-Neckar am Beispiel Breitbandausbau

Patricia Müllner

Metropolregion Rhein-Neckar GmbH

## Metropolatlas Rhein-Neckar als Werkzeug zur räumlichen Entscheidungsfindung

Heinrich Lorei

Metropolregion Rhein-Neckar GmbH

24. Workshop Kommunale Geoinformationssysteme 2020

Folie 4



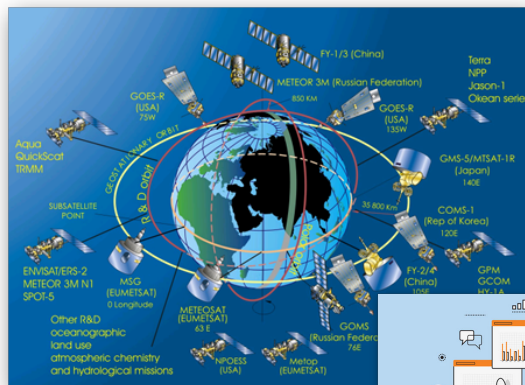
4

# Kaffeepause

## 10:30 – 10:45 Uhr



# Fernerkundung und Planung



Quelle: WMO Space Programme / GOS



Quelle: www.diamant-software.de



## Fernerkundung und Planung

### Nutzen und Kosten von Plattformen, Sensoren und Algorithmen im Kontext planerischer Aufgabenstellungen

Damian Bargiel

TU Darmstadt

### Automatisierte Informationsableitung aus Fernerkundungsdaten für Planungsaufgaben

Maximilian Guntrum

TU Darmstadt

### Landbedeckung & Landnutzung - Das Zukunftskonzept der amtlichen Geobasisdaten

Christian Lucas

Landesamt für Vermessung und Geoinformation Schleswig-Holstein



7

## Mittagimbiss

12:30 – 13:30 Uhr



8

# Katastrophen und Kritische Infrastruktur



Quelle: www.steyeler.eu



Quelle: leibniz-irs.de

24. Workshop Kommunale Geoinformationssysteme 2020

Folie 9



9

# Katastrophen und Kritische Infrastruktur

## Geoinformationen im Bevölkerungsschutz

Sven Böhme

Bundesamt für Bevölkerungsschutz und Katastrophenhilfe (BBK)

## Kritische Infrastrukturen

Benjamin Kraff

TU Darmstadt

## Fernerkundliches Notfallmanagement als Unterstützung bei Krisen und Lagen – die neue Dienstleistung des BKG

Kristian Ćorković

Bundesamt für Kartographie und Geodäsie (BKG)

24. Workshop Kommunale Geoinformationssysteme 2020

Folie 10



10

## Abschlussdiskussion

15:00 – 15:30 Uhr



11

## Weiterbildungsangebot

- Workshop „Geodatenbanken 2020“  
(10.-11. März 2020 – FRA-UAS)
- Mitgliederversammlung 2020  
(26. Mai 2020 – TU Darmstadt)
- 25. KGIS-Workshop  
(03. März 2021, ?)



12

## Unsere Mitglieder

© Copyright IKGIS

24. Workshop Kommunale Geoinformationssysteme 2020

Folie 13

13

## Das IKGIS braucht Sie!

Mitglieder:

- fördern den Einsatz von Geoinformationssystemen
- initiieren neue Forschungsansätze
- partizipieren an den Beratungs- und Weiterbildungsleistungen des IKGIS
- nutzen die Plattform IKGIS zum Erfahrungsaustausch

© Copyright IKGIS

24. Workshop Kommunale Geoinformationssysteme 2020

Folie 14

14